Erstes Perspektivkonzept zum Erftumbauzustand 2045

- Karte 4 -

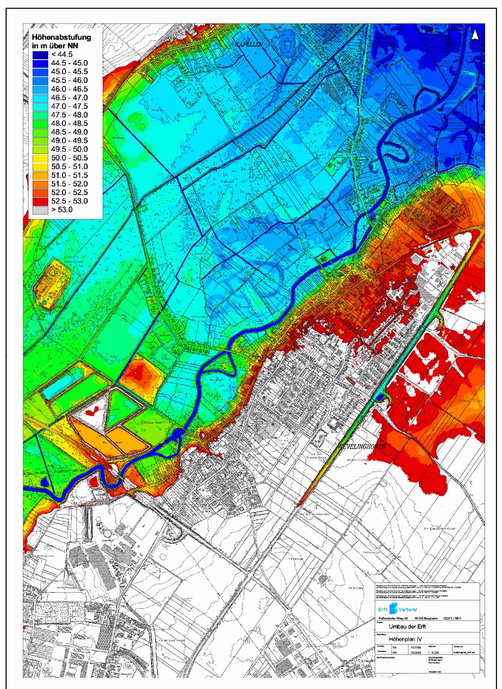

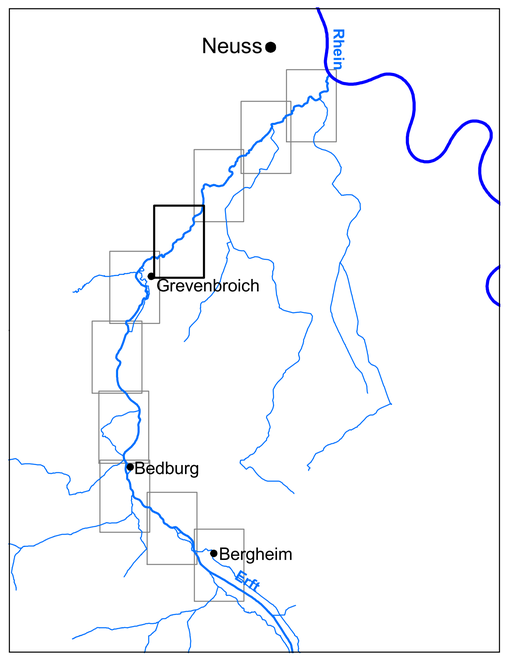

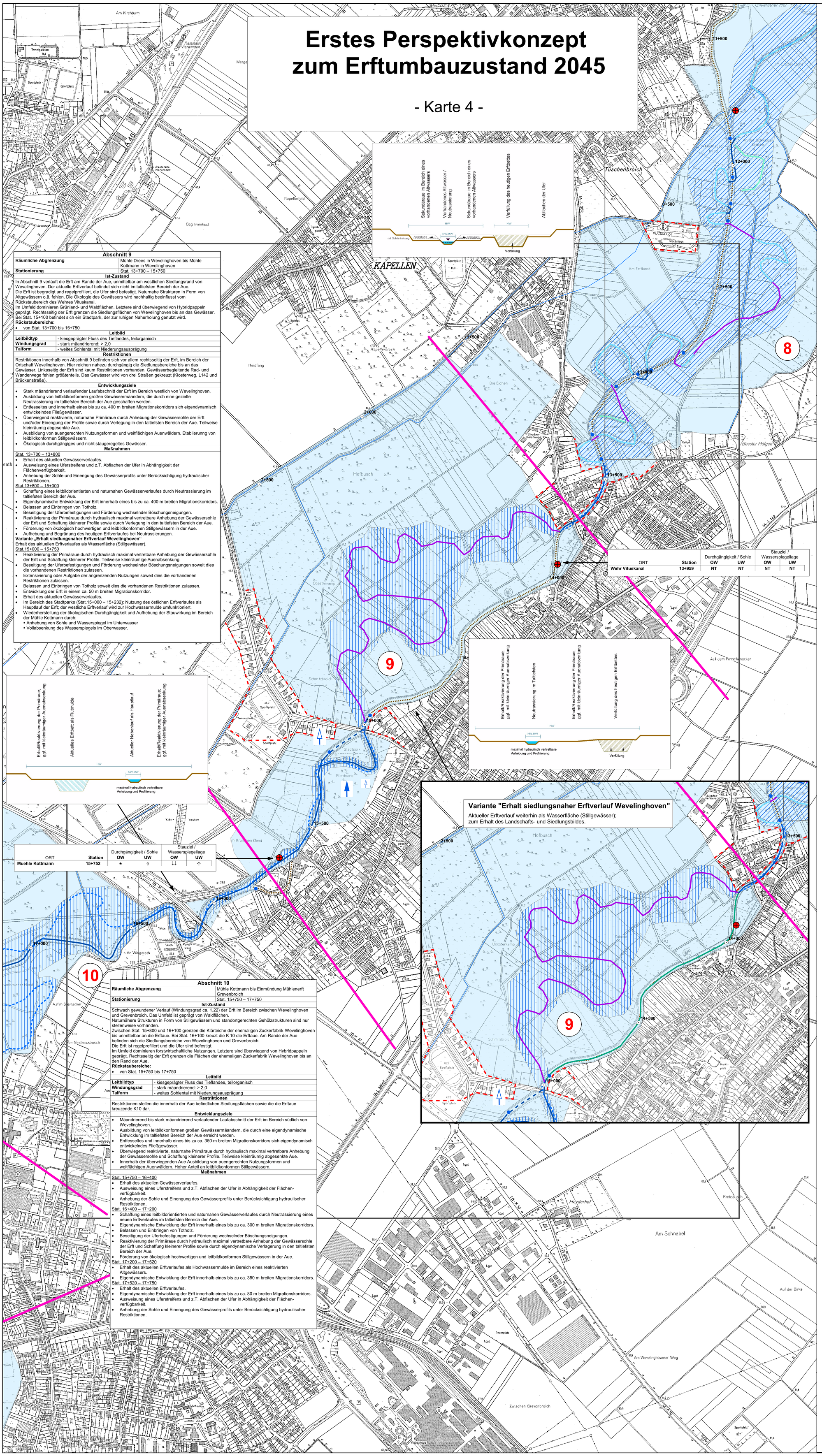
Am Kirchturm
Raststätte Vierwinden
Tennisplätze
Sportplatz
A 46
Kapellerfeld
Bogenkeul
KAPELLEN
Tüschenbroich
Oliverather Hof
Am Erftbond
Im Krummen Bend
Heidfang
Kapellerbruch
Hofbusch
Beester Höfgen
Beesterkamp
Schmitzbroich
Die Eichen
Auf dem Penschenacker
An Wingerath
Am Gestheuschbusch
Auf Im Steinacker
Am Schnabel
Auf der Birke
Am Wevelinghovener Weg
Zwischen Grevenbroich
Heyderhof
Krebsbusch
Pferdsberg
Stadtpark
Kläranlage
Lagerplatz
Schule
Kindergarten
Marktplatz
Rathaus
Gymnasium
Hallenbad
Freibad
Sportzentrum
Friedhof
Kirche
Pumpwerk
Teich
Straßenmeisterei
Wevelinghovener Straßenhaus
Wevelinghovener Straßenhaus
Wevelinghovener Straßenhaus